









Plan de zonage

Légende

-  Rivière L'Achigan
 -  Secteur agricole
 -  Périmètre urbain
 -  Limite municipale
 -  Zonage
- Identification des zones
- H-00** Numéro de zone
- Affectation principale :
- A - Agricole
 - C - Commercial et de services
 - CN - Conservation
 - H - Habitation
 - I - Industriel
 - M - Multifonctionnel
 - P - Public et communautaire
-  Zones assujetties au règlement de PIIA

